

Graphischer Dateiauszug
 Gemeinde : Hohenfels M 1:1000
 Gemarkung : Liggersdorf Stand : 29.06.98
 Flurstück : 80/13
 Staatliches Vermessungsamt
 Radolfzell


Planbearbeiter
 88 639 Wald , o6. o7. 1998


ERGÄNZUNGSSATZUNG
 'Schoß' M 1:1000

Gemeinde Hohenfels
 Gemarkung Liggersdorf

DIPL.-ING. (FH) KARL HALMER
 FREIER ARCHITEKT, BIV NR. 08777
 TELEFON 075 701 17 FAX 1663
 SÄGEWEIHER 6 88639 WALD

1 Aufstellungsbeschluß der
 Abrundungssatzung
 nach § 2 Abs. 1 BauGB
 vom 29.07.1998
 Veit, Bürgermeister

2 Anhörung Träger öffentlicher
 Belange
 nach § 4 Abs. 1 BauGB
 am 29.07.1998
 Veit, Bürgermeister

3 Beschluß der Satzung
 nach §§ 10 und 34 Abs. 4
 am 30. Sep. 1998
 Veit, Bürgermeister

4 Genehmigungsverfahren
 gem. § 34 BauGB Abs. 4 und 5
 Konstanz, den 29. Okt. 1998

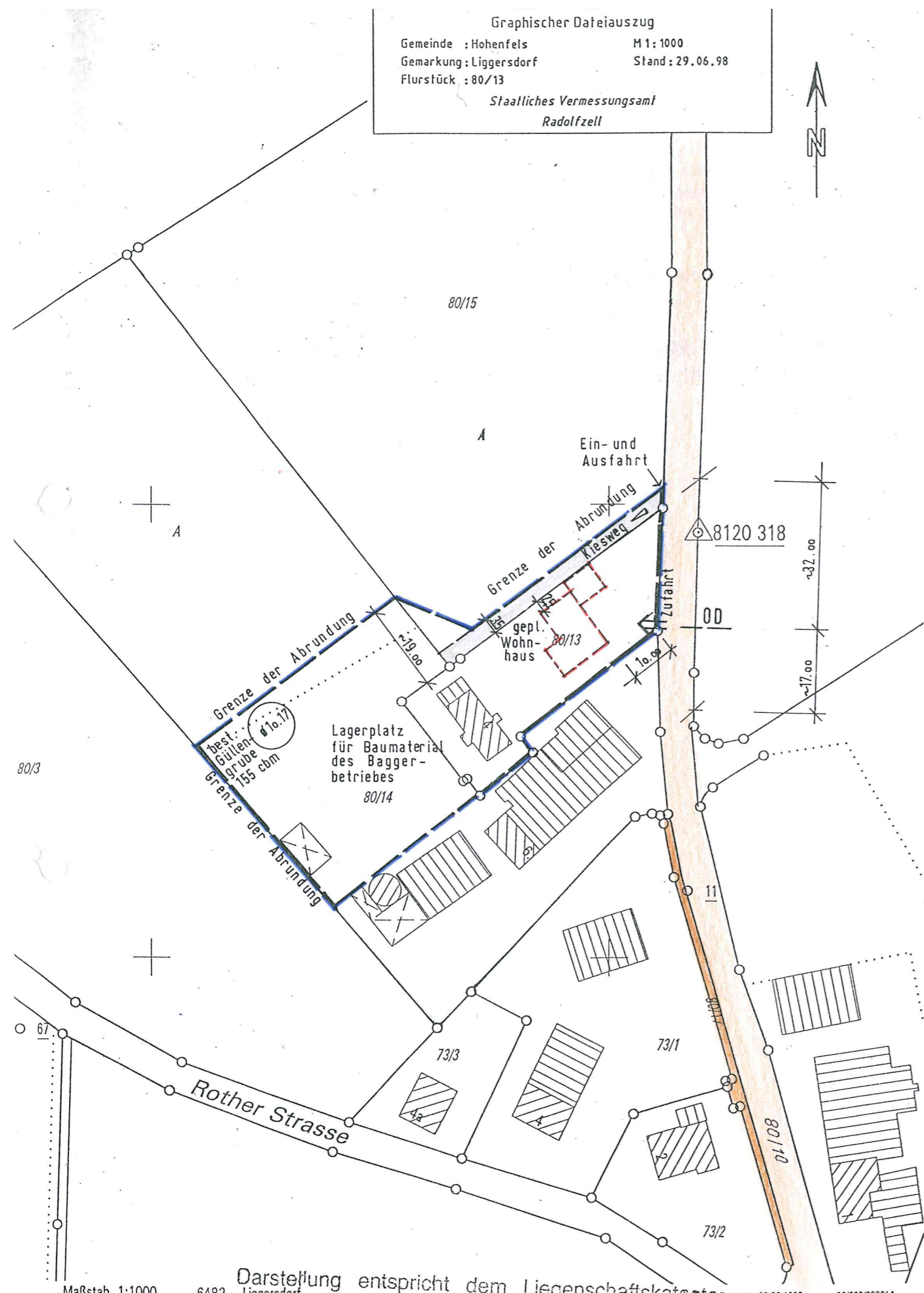
5 Inkrafttreten der
 Abrundungssatzung
 nach § 34 Abs. 5
 in Verbindung
 mit § 10 Abs. 3
 Öffentliche Bekanntmachung
 am 07. Nov. 1998
 durch Amtsblatt

 Veit, Bürgermeister

Lage und Gestaltung
 des Baukörpers:
 - in Absprache mit der
 Gemeindeverwaltung und
 dem Baurechtsamt.
 Erschließung gesichert!

Antragsteller
 Riegger Bernhard
 Hauptstraße 6
 78 355 Hohenfels -
 Liggersdorf

78 355 Liggersdorf, o6. o7. 1998



Maßstab 1:1000
 6482 Liggersdorf
 Darstellung entspricht dem Liegenschaftskataster
 Abweichungen gegenüber dem Grundbuch möglich!
 98/220/9930/1