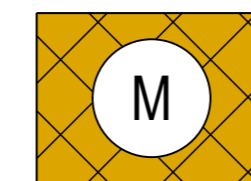


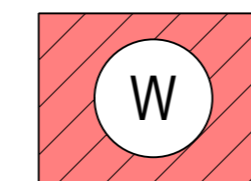
Signaturen gemäß der Verordnung über die Ausarbeitung der Bauleitpläne und die Darstellung des Planinhaltes (Planzeichenverordnung 1990 - PlanzV 90)

**Legende - FNP- Bestand:**

**Nachrichtlich:**




Mischgebiete




Allgemeine Wohngebiete

**Legende - FNP- Änderung:**



Grenze des räumlichen Geltungsbereiches der FNP-Änderung



Flächen für die Landwirtschaft

**Vereinbarte Verwaltungsgemeinschaft der Stadt Stockach und der Gemeinden Bodman-Ludwigshafen, Eigeltingen, Hohenfels, Mühlingen und Orsingen-Nenzingen**

**25. Änderung des Flächennutzungsplanes - Flächentausch zugunsten 'Guggenbühl', Gemarkung Deutwang Bestand + geplante Änderungen Änderungsbereich 1 (Liggersdorf)**

PLAN NR.:	GEZEICHNET:	STAND:	FORMAT:	MAßSTAB:
I	CP	14.04.2023		1:5000

**HELMUT HORNSTEIN**

FREIER LANDSCHAFTSARCHITEKT BDLA STADTPLANER SRL  
 LANDSCHAFTSARCHITEKTUR, STADT-, UND UMWELTPLANUNG  
 AUFKIRCHER STR. 25 88662 ÜBERLINGEN/BODENSEE TEL. 07551/915043 FAX 915044