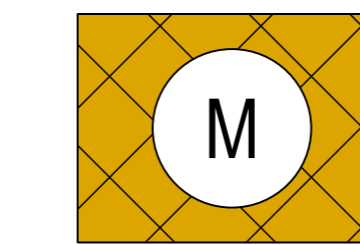


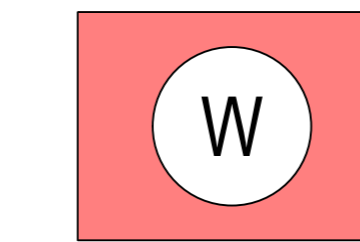
Legende - FNP- Bestand:

Signaturen gemäß der Verordnung über die Ausarbeitung der Bauleitpläne und die Darstellung des Planinhaltes (Planzeichenverordnung 1990 - PlanzV 90)

Nachrichtlich:

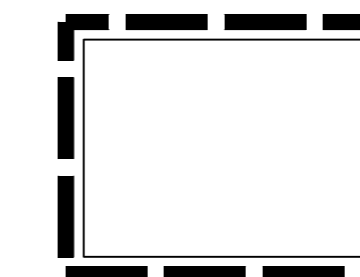


Mischgebiete

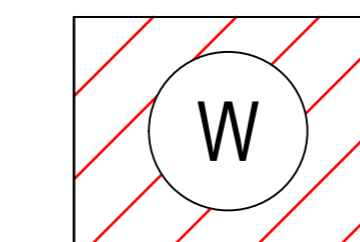


Wohnbaufläche

Legende - FNP- Änderung:



Grenze des räumlichen Geltungsbereiches der FNP-Änderung



Wohnbaufläche

Vereinbarte Verwaltungsgemeinschaft der Stadt Stockach und der Gemeinden Bodman-Ludwigshafen, Eigeltingen, Hohenfels, Mühlingen und Orsingen-Nenzingen

25. Änderung des Flächennutzungsplanes - Flächentausch zugunsten 'Guggenbühl', Gemarkung Deutwang

Bestand + geplante Änderungen
Änderungsbereich 2 (Deutwang)

| PLAN NR.: | GEZEICHNET: | STAND: | FORMAT: | MAßSTAB: |
|-----------|-------------|------------|---------|----------|
| II | CP | 14.04.2023 | | 1:2500 |

HELMUT HORNSTEIN
FREIER LANDSCHAFTSARCHITEKT BDLA STADTPLANER SRL
LANDSCHAFTSARCHITEKTUR, STADT-, UND UMWELTPLANUNG
AUFKIRCHER STR. 25 88662 ÜBERLINGEN/BODENSEE TEL. 07551/915043 FAX 915044