





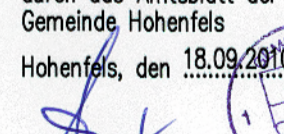



Zeichenerklärung

15. SONSTIGE PLANZEICHEN
- █ █ █ █ █ Grenze des räumlichen Geltungsbereichs der Satzung
- SONSTIGE ABGRENZUNGEN
- o — vorhandene Grundstücksgrenzen
 - - - - - geplante Grundstücksgrenzen
- STELLUNG DER BAULICHEN ANLAGE
- ▨ vorhandene Baukörper
 - - - - - geplante Baukörper

<p>1. Planbearbeiter Ingenieurbüro Reckmann GmbH Henkerberg 12 88696 Owingen</p> <p>Owingen, den 06.05.2010</p>  <p>Ing. Büro Reckmann GmbH</p>	<p>2. Katasterplan Ingenieurbüro Reckmann GmbH Henkerberg 12 88696 Owingen</p> <p>Owingen, den 06.05.2010</p>  <p>Ing. Büro Reckmann GmbH</p>	<p>3. Aufstellungsbeschluss der Ergänzungssatzung nach § 2 Abs. 1 BauGB vom 17.03.2010.</p> <p>Hohenfels, den 17.03.2010</p>  <p>Veit, Bürgermeister</p>
<p>4. Anhörung der Träger öffentlicher Belange nach § 4 Abs. 1 BauGB am 08.06.2010.</p> <p>Hohenfels, den 08.06.2010</p>  <p>Veit, Bürgermeister</p>	<p>5. Anhörung der betroffenen Öffentlichkeit nach § 13 Abs. 2 vom - bis 21.06. - 21.07.2010</p> <p>Hohenfels, den 21.07.2010</p>  <p>Veit, Bürgermeister</p>	<p>6. Beschluss als Satzung nach § 10 BauGB und § 34 Abs. 4 BauGB am 15.09.2010.</p> <p>Hohenfels, den 15.09.2010</p>  <p>Veit, Bürgermeister</p>
<p>7. Inkrafttreten der Ergänzungssatzung nach § 10 BauGB Öffentliche Bekanntmachung am 18.09.2010. durch das Amtsblatt der Gemeinde Hohenfels Hohenfels, den 18.09.2010</p>  <p>Veit, Bürgermeister</p>	<p>8. Beschlossen vom Gemeinderat in seiner Sitzung am</p> <p>Die bundes- und landesrechtlichen Verfahrens- und Formvorschriften wurden beachtet.</p> <p>Hohenfels, den</p>  <p>Veit, Bürgermeister</p>	

**ERGÄNZUNGSSATZUNG
"Langengarten"**

LANDKREIS : KONSTANZ
GEMEINDE : HOHENFELS
GEMARKUNG : SELGETSWEILER

M 1:500
Planstand: 06.05.2010