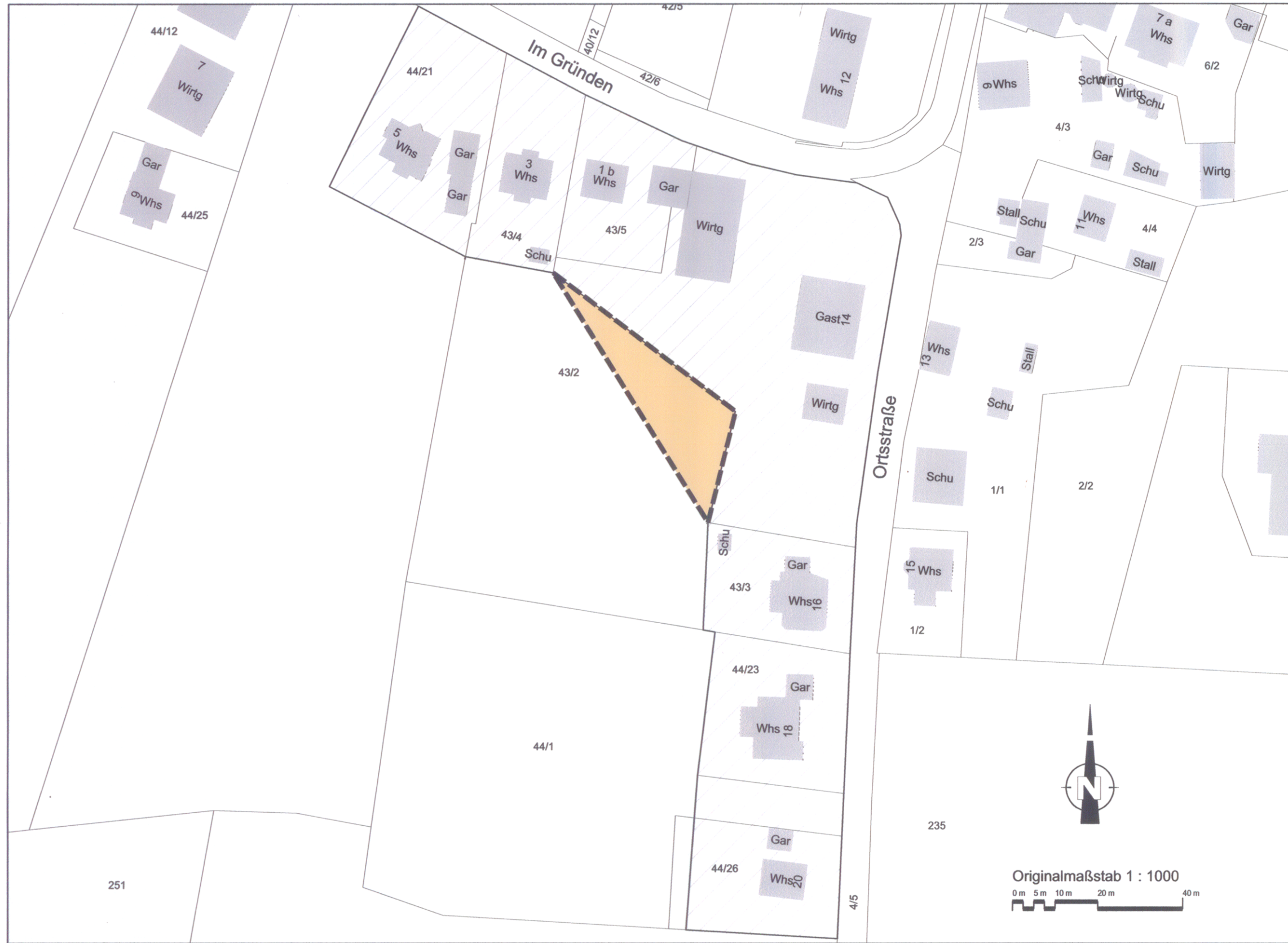


# Gemeinde Hohenfels -Abrundungssatzung gem. § 34 (4) BauGB "Gründen - 2. Änderung", OT Liggersdorf



## Aufgestellt

Nach § 2 Abs. 1 BauGB  
 durch Beschluss des Gemeinderates vom 18.12.2019  
 ortsübliche Bekanntmachung am 14.03.2020

## Öffentlich ausgelegen

nach § 3 Abs. 2 BauGB  
 in der Zeit vom 23.03.2020  
 bis 30.04.2020  
 ortsübliche Bekanntmachung am 14.03.2020  
 + 28.03.2020

## Beteiligung der Behörden und sonstigen Trägern öffentlicher Belange

nach § 4 Abs. 2 BauGB  
 in der Zeit vom 23.03.2020  
 bis 30.04.2020

## Als Satzung beschlossen

nach § 10 Abs. 1 BauGB am 27.05.2020

## Ausfertigung

Es wird bestätigt, dass der Inhalt dieses Planes  
 sowie die textlichen Festsetzungen unter Beachtung  
 des vorstehenden Verfahrens mit den hierzu  
 ergangenen Beschlüssen des Gemeinderates der  
 Gemeinde Hohenfels übereinstimmen.

Hohenfels, den 27.05.2020



Bürgermeister

## Rechtsverbindlich

nach § 10 Abs. 3 BauGB durch Bekanntmachung  
 am 06.06.2020 im Amtsblatt der Gemeinde Hohenfels.

## Gemeinde Hohenfels

### Abrundungssatzung gem. § 34 (4) BauGB "Gründen - 2. Änderung", OT Liggersdorf

### Rechtsplan M 1 : 1000

Überlingen, 27.05.2020

## HELMUT HORNSTEIN


FREIER LANDSCHAFTSARCHITEKT BDLA STADTPLANER SRL  
 LANDSCHAFTSARCHITEKTUR, STADT-, UND UMWELTPLANUNG  
 ALFKIRCHER STR. 25 88662 ÜBERLINGEN/BODENSEE TEL. 07551/915043 FAX 915044




Signaturen gemäß der Verordnung über die Ausarbeitung der Bauleitpläne und die Darstellung des Planinhalts (Planzeichenverordnung 1990 - PlanzV 0)

### 15. Sonstige Planzeichen

### Planzeichen ohne Normcharakter



15.13. Grenze des räumlichen  
 Geltungsbereiches der Satzung



Geltungsbereich  
 Abrundungssatzung 'Gründen'